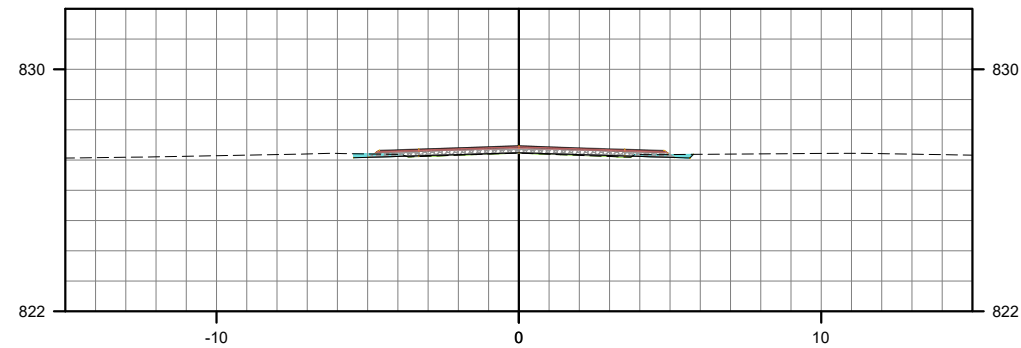
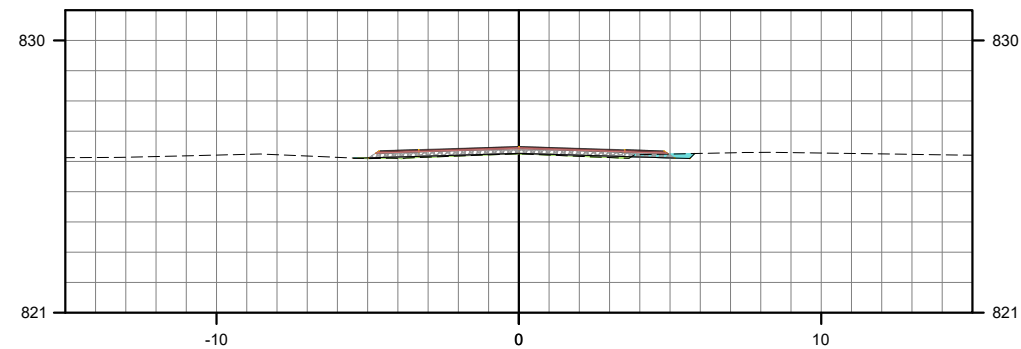


EST. 249+0,000			
TIPO	ÁREA	VOLUME	VOL. ACUM.
CORTE	0,32	8,49	4.364,59
ATERRO	0,15	1,94	2.073,35



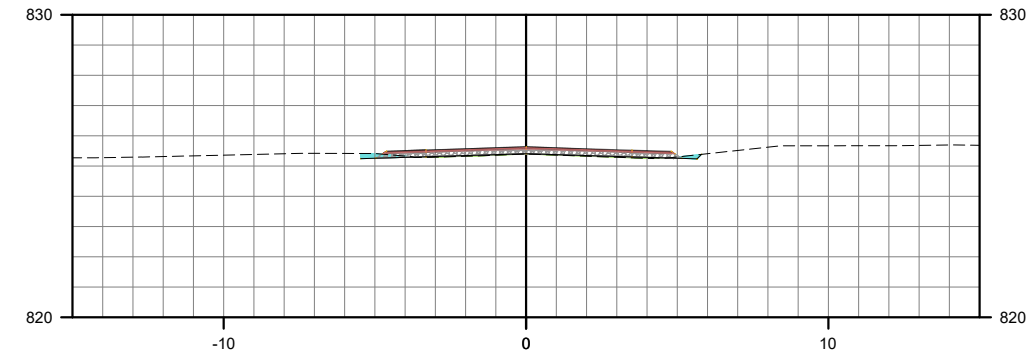
COTA TERRENO COTA PROJEITO	DISTÂNCIA
827,21	
827,08	-5,468
827,20	-4,968
827,09	
827,12	-3,314
827,14	
827,23	0,000
827,24	
827,10	3,500
827,13	
827,18	5,153
827,08	5,653
827,19	5,770
827,07	
827,19	

EST. 250+0,000			
TIPO	ÁREA	VOLUME	VOL. ACUM.
CORTE	0,23	5,48	4.370,08
ATERRO	0,28	4,32	2.077,67



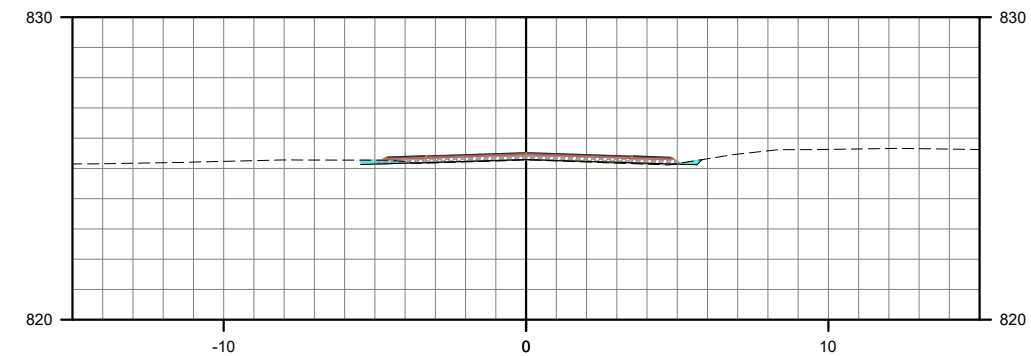
COTA TERRENO COTA PROJEITO	DISTÂNCIA
826,11	
826,10	-5,468
826,09	-4,968
826,12	
826,13	-3,314
826,17	
826,25	0,000
826,27	
826,11	3,500
826,16	
826,25	5,153
826,11	5,653
826,26	5,817
826,10	
826,26	
826,26	

EST. 250+17,648			
TIPO	ÁREA	VOLUME	VOL. ACUM.
CORTE	0,26	4,26	4.374,33
ATERRO	0,17	3,98	2.081,64



COTA TERRENO COTA PROJETO	DISTÂNCIA
825,42	
825,24	
825,41	-5,468
825,26	-4,968
825,29	
825,31	-3,314
825,40	0,000
825,41	
825,27	
825,30	3,500
825,32	
825,25	5,153
825,37	5,653
825,24	5,802
825,39	
825,39	

EST. 251+0,000			
TIPO	ÁREA	VOLUME	VOL. ACUM.
CORTE	0,24	0,58	4.374,91
ATERRO	0,16	0,39	2.082,03



COTA TERRENO COTA PROJETO	DISTANCIA
825,27	
825,13	
825,27	-5,468
825,14	-4,968
825,18	
825,19	-3,314
825,29	0,000
825,29	
825,16	
825,19	3,500
825,18	
825,14	5,153
825,26	5,653
825,12	5,821
825,29	
825,29	

REVISÕES					
REV.	DATA	DESCRIÇÃO	EXEC.	CONF.	APROV.
0	12/01/21	EMIÇÃO INICIAL			
1	28/03/21	ADAPTAÇÃO DO GREIDE E DRENAGEM	LAP	LAP	LAP
2	09/04/21	ADAPTAÇÃO DO GREIDE E DRENAGEM	LAP	LAP	LAP
3	23/10/23	NOVA CONFIGURAÇÃO DE VIA	LAP	LAP	LAP
4	31/03/25	NOVA CONFIGURAÇÃO APÓS GEOTECNIA	LAP	LAP	LAP

----- TERRENO NATURAL

———— GREIDE DE TERRAPLENAGEM

ÁREA DE CORTE

ÁREA DE ATERRO



PROJETO	PROJETO DE TERRAPLENAGEM	
LOCAL / TRECHO	AV. SEBASTIÃO DE PÁDUA	
PROPRIETÁRIO	CONTEÚDO	
PREFEITURA MUNICIPAL DE CATALÃO CNPJ: 01.505.643/0001-50		SEÇÕES TRANSVERSAIS

DATA	31/03/25
ESCALA	1:250
REVISÃO	4
FOLHA	76/77