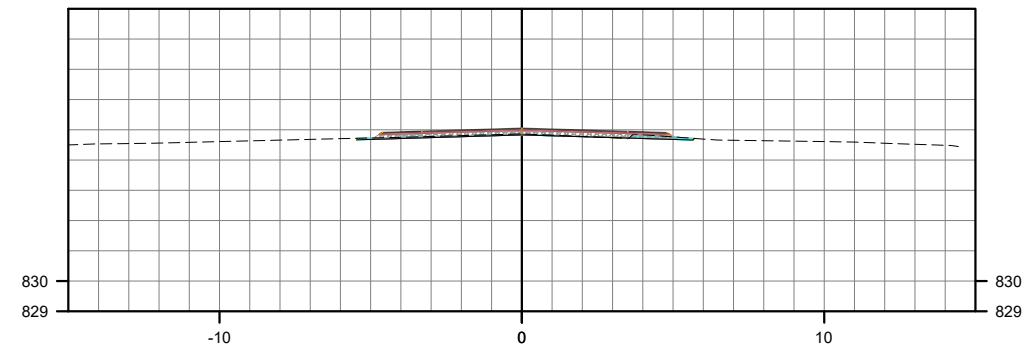
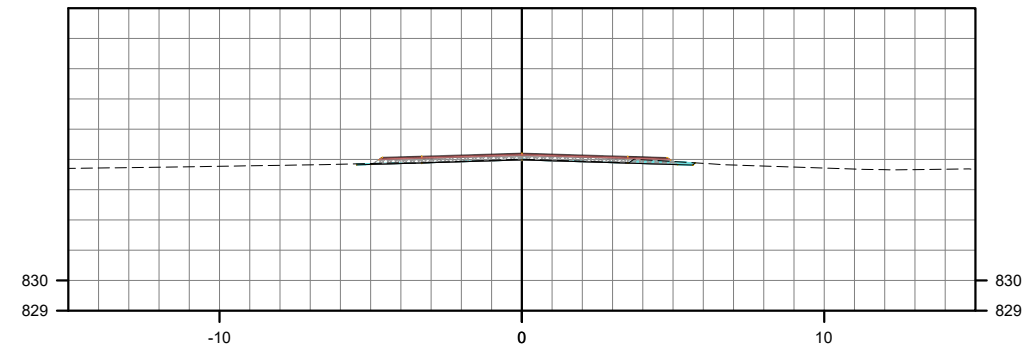


EST. 241+0,000			
TIPO	ÁREA	VOLUME	VOL. ACUM.
CORTE	0,45	8,42	4.270,05
ATERRO	0,00	0,03	2.067,25



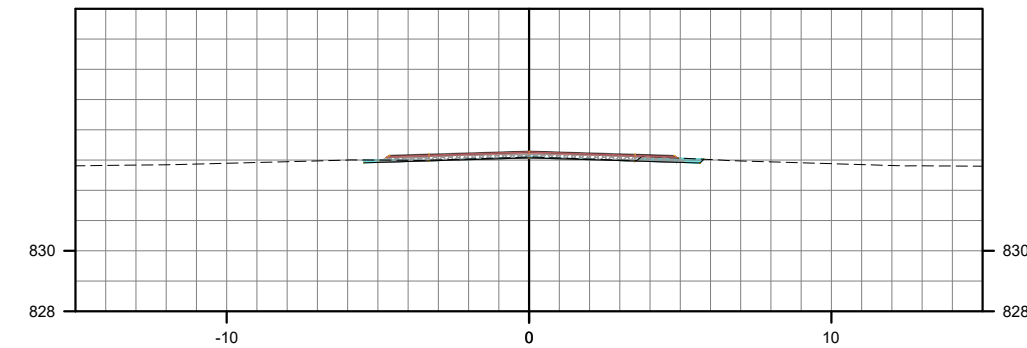
COTA TERRENO COTA PROYECTO	DISTANCIA
834,72	
834,67	-5,468
834,73	-4,968
834,68	
834,77	-3,314
834,73	
834,86	0,000
834,83	
834,72	3,500
834,73	
834,75	5,153
834,68	5,653
834,72	5,706
834,66	
834,71	
834,71	

EST. 242+0,000			
TIPO	ÁREA	VOLUME	VOL. ACUM.
CORTE	0,38	8,28	4.278,33
ATERRO	0,00	0,03	2.067,28



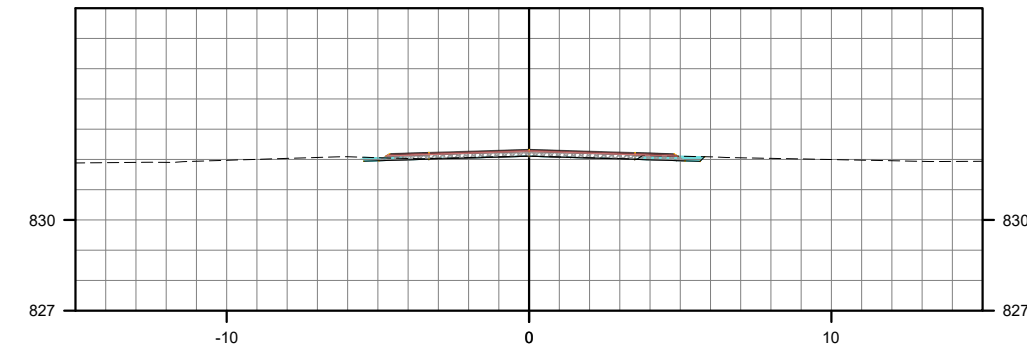
COTA TERRENO COTA PROJEITO	DISTANCIA
833,85	
833,82	
833,86	-5,468
833,83	-4,968
833,89	
833,88	-3,314
834,00	0,000
833,98	
833,89	
833,88	3,500
833,92	
833,83	5,153
833,89	5,653
833,81	5,727
833,89	
833,89	

EST. 243+0,000			
TIPO	ÁREA	VOLUME	VOL. ACUM.
CORTE	0,58	9,56	4.287,90
ATERRO	0,00	0,00	2.067,28



COTA TERRENO COTA PROJETO	DISTÂNCIA
833.00	
832.91	-5,468
833.00	-4,968
832.92	
832.99	-3,314
832.97	
833.10	0,000
833.07	
832.98	3,500
832.97	
833.06	5,153
832.92	5,653
833.03	5,778
832.90	
833.03	
833.03	

EST. 244+0,000			
TIPO	ÁREA	VOLUME	VOL. ACUM.
CORTE	0,52	11,00	4.298,89
ATERRO	0,00	0,00	2.067,28



COTA TERRENO	COTA PROJETO	DISTÂNCIA
832.07	831.94	-5,468
832.05	831.96	-4,968
832.03	832.01	-3,314
832.11	832.11	0,000
832.01	832.00	3,500
832.10	831.95	5,153
832.09	831.94	5,653
832.09	832.09	5,806
832.09	832.09	

REVISÕES					
REV.	DATA	DESCRIÇÃO	EXEC.	CONF.	APROV.
0	12/01/21	EMIÇÃO INICIAL			
1	28/03/21	ADAPTAÇÃO DO GREIDE E DRENAGEM	LAP	LAP	LAP
2	09/04/21	ADAPTAÇÃO DO GREIDE E DRENAGEM	LAP	LAP	LAP
3	23/10/23	NOVA CONFIGURAÇÃO DE VIA	LAP	LAP	LAP
4	31/03/25	NOVA CONFIGURAÇÃO APÓS GEOTECNIA	LAP	LAP	LAP

----- TERRENO NATURAL

———— GREIDE DE TERRAPLENAGEM

ÁREA DE CORTE

ÁREA DE ATERRO



PROJETO	PROJETO DE TERRAPLENAGEM	
LOCAL / TRECHO	AV. SEBASTIÃO DE PÁDUA	
PROPRIETÁRIO	CONTEÚDO	
PREFEITURA MUNICIPAL DE CATALÃO CNPJ: 01.505.643/0001-50	SEÇÕES TRANSVERSAIS	

DATA	31/03/25
ESCALA	1:250
REVISÃO	4
FOLHA	74/77