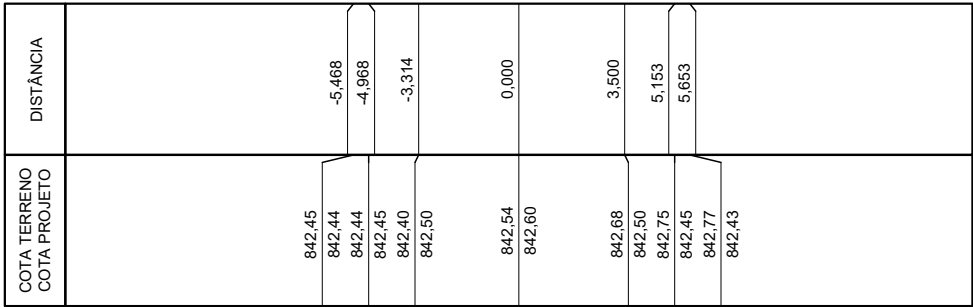
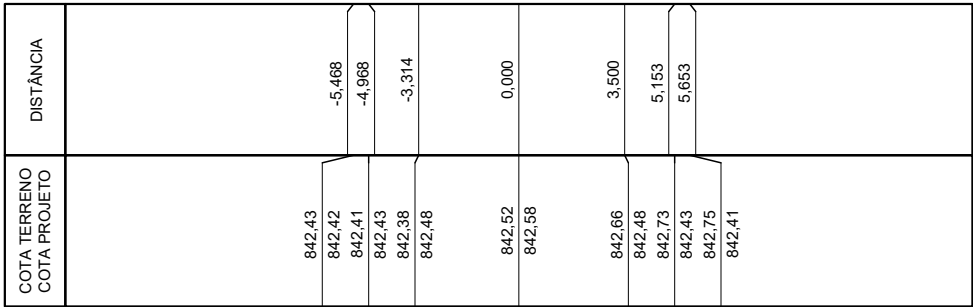


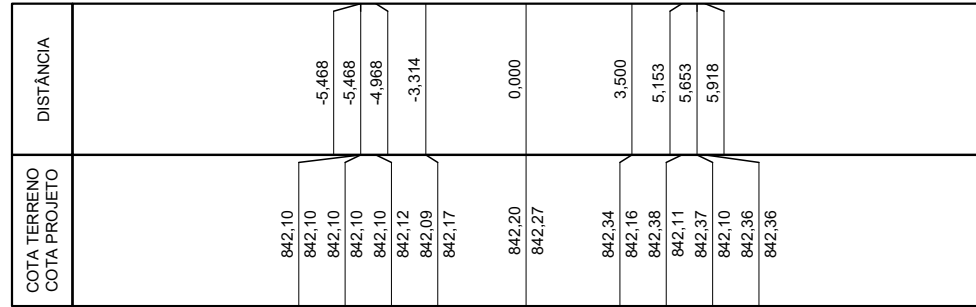
EST. 226+18,386			
TIPO	ÁREA	VOLUME	VOL. ACUM.
CORTE	0,80	10,04	4.126,53
ATERRO	0,38	6,15	1.946,24



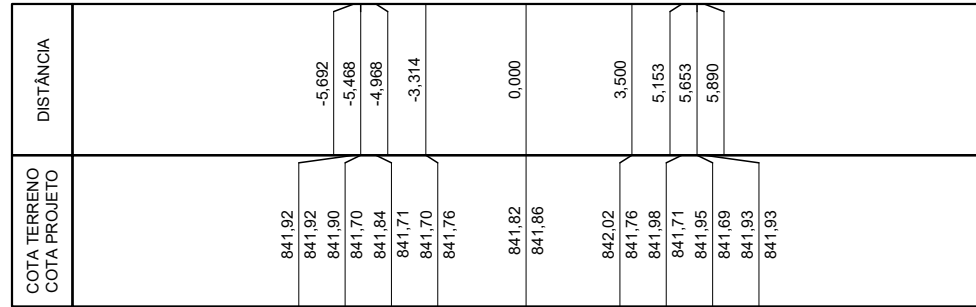
EST. 227+0,000			
TIPO	ÁREA	VOLUME	VOL. ACUM.
CORTE	0,81	1,29	4.127,82
ATERRO	0,39	0,62	1.946,87



EST. 228+0,000			
TIPO	ÁREA	VOLUME	VOL. ACUM.
CORTE	0,77	15,91	4.143,73
ATERRO	0,34	7,28	1.954,15



EST. 229+0,000			
TIPO	ÁREA	VOLUME	VOL. ACUM.
CORTE	1,04	18,23	4.161,96
ATERRO	0,23	5,71	1.959,86



REVISÕES					
REV.	DATA	DESCRIÇÃO	EXEC.	CONF.	APROV.
0	12/01/21	EMIÇÃO INICIAL			
1	28/03/21	ADAPTAÇÃO DO GREIDE E DRENAGEM	LAP	LAP	LAP
2	09/04/21	ADAPTAÇÃO DO GREIDE E DRENAGEM	LAP	LAP	LAP
3	23/10/23	NOVA CONFIGURAÇÃO DE VIA	LAP	LAP	LAP
4	31/03/25	NOVA CONFIGURAÇÃO APÓS GEOTECNIA	LAP	LAP	LAP

----- TERRENO NATURAL

———— GREIDE DE TERRAPLENAGEM

ÁREA DE CORTE

ÁREA DE ATERRO



PROJETO	PROJETO DE TERRAPLENAGEM	
LOCAL / TRECHO	AV. SEBASTIÃO DE PÁDUA	
PROPRIETÁRIO	CONTEÚDO	
PREFEITURA MUNICIPAL DE CATALÃO CNPJ: 01.505.643/0001-50		SEÇÕES TRANSVERSAIS

DATA	31/03/25
ESCALA	1:250
REVISÃO	4
FOLHA	70/77