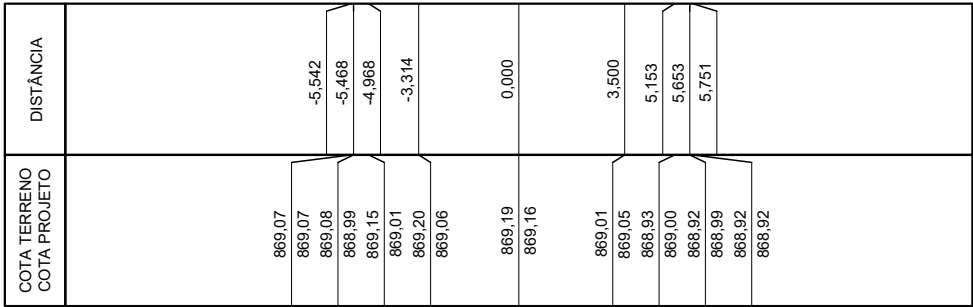
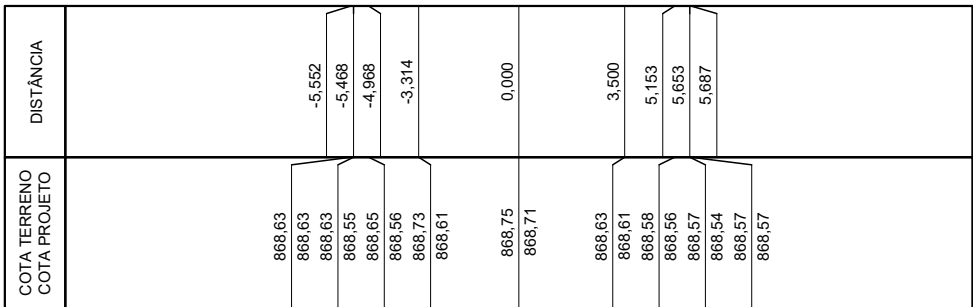


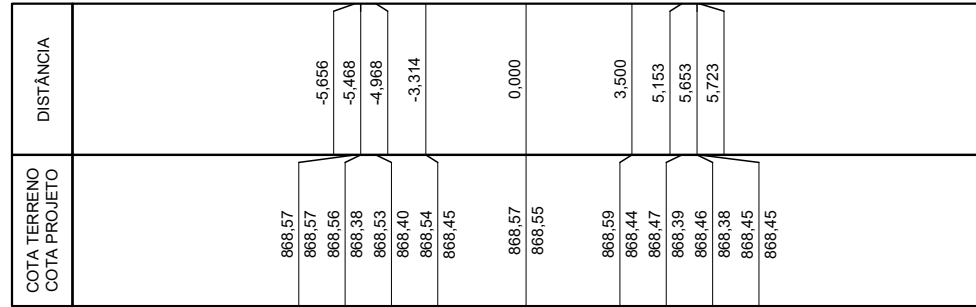
EST. 169+0,000			
TIPO	ÁREA	VOLUME	VOL. ACUM.
CORTE	0,72	9,96	3.390,62
ATERRO	0,18	16,60	1.089,33



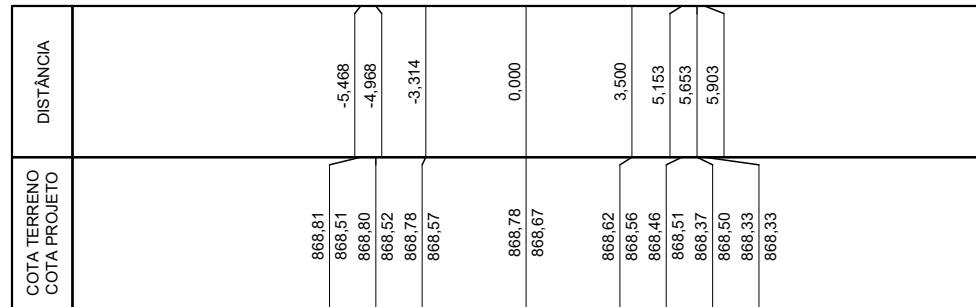
EST. 170+0,000			
TIPO	ÁREA	VOLUME	VOL. ACUM.
CORTE	0,75	14,68	3.405,30
ATERRO	0,00	1,80	1.091,13



EST. 171+0,000			
TIPO	ÁREA	VOLUME	VOL. ACUM.
CORTE	0,98	17,31	3.422,61
ATERRO	0,00	0,00	1.091,13



EST. 172+0,000			
TIPO	ÁREA	VOLUME	VOL. ACUM.
CORTE	1,48	24,59	3.447,20
ATERRO	0,08	0,78	1.091,90



REVISÕES					
REV.	DATA	DESCRIÇÃO	EXEC.	CONF.	APROV.
0	12/01/21	EMIÇÃO INICIAL			
1	28/03/21	ADAPTAÇÃO DO GREIDE E DRENAGEM	LAP	LAP	LAP
2	09/04/21	ADAPTAÇÃO DO GREIDE E DRENAGEM	LAP	LAP	LAP
3	23/10/23	NOVA CONFIGURAÇÃO DE VIA	LAP	LAP	LAP
4	31/03/25	NOVA CONFIGURAÇÃO APÓS GEOTECNIA	LAP	LAP	LAP

----- TERRENO NATURAL

———— GREIDE DE TERRAPLENAGEM

ÁREA DE CORTE

ÁREA DE ATERRO



PROJETO	PROJETO DE TERRAPLENAGEM	
LOCAL / TRECHO	AV. SEBASTIÃO DE PÁDUA	
PROPRIETÁRIO	CONTEÚDO	
PREFEITURA MUNICIPAL DE CATALÃO CNPJ: 01.505.643/0001-50		SEÇÕES TRANSVERSAIS

DATA	31/03/25
ESCALA	1:250
REVISÃO	4
FOLHA	53/77