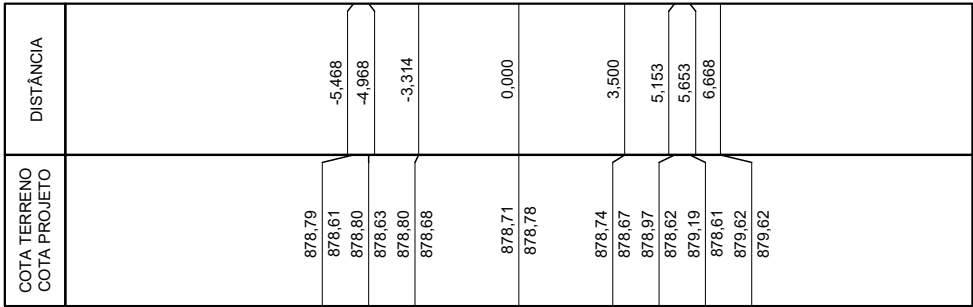
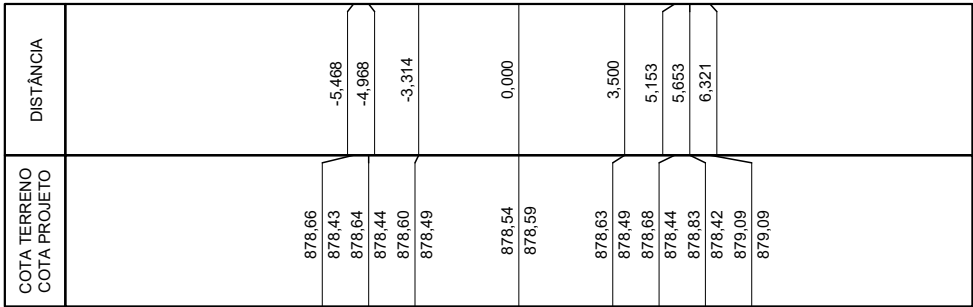


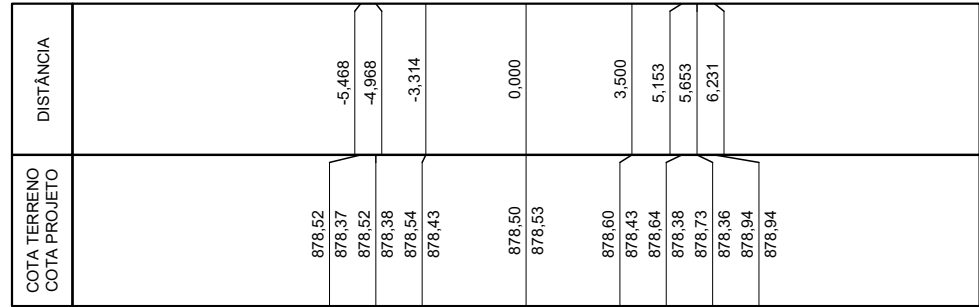
EST. 135+0,000			
TIPO	ÁREA	VOLUME	VOL. ACUM.
CORTE	1,25	26,46	2.496,29
ATERRO	0,12	1,65	840,67



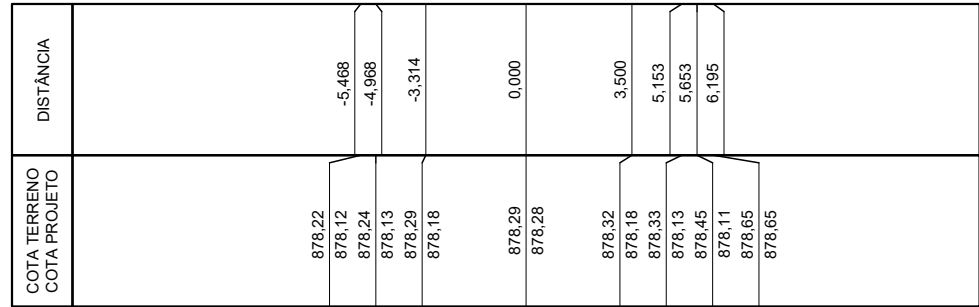
EST. 135+15,063			
TIPO	ÁREA	VOLUME	VOL. ACUM.
CORTE	1,26	18,93	2.515,22
ATERRO	0,07	1,45	842,12



EST. 136+0,000			
TIPO	ÁREA	VOLUME	VOL. ACUM.
CORTE	1,29	6,31	2.521,53
ATERRO	0,04	0,27	842,38



EST. 137+0,000			
TIPO	ÁREA	VOLUME	VOL. ACUM.
CORTE	1,22	25,16	2.546,69
ATERRO	0,00	0,39	842,77



REVISÕES					
REV.	DATA	DESCRIÇÃO	EXEC.	CONF.	APROV.
0	12/01/21	EMIÇÃO INICIAL			
1	28/03/21	ADAPTAÇÃO DO GREIDE E DRENAGEM	LAP	LAP	LAP
2	09/04/21	ADAPTAÇÃO DO GREIDE E DRENAGEM	LAP	LAP	LAP
3	23/10/23	NOVA CONFIGURAÇÃO DE VIA	LAP	LAP	LAP
4	31/03/25	NOVA CONFIGURAÇÃO APÓS GEOTECNIA	LAP	LAP	LAP

----- TERRENO NATURAL

———— GREIDE DE TERRAPLENAGEM

ÁREA DE CORTE

ÁREA DE ATERRO



PROJETO	<b>PROJETO DE TERRAPLENAGEM</b>	DATA	31/03/25
LOCAL / TRECHO	AV. SEBASTIÃO DE PÁDUA	ESCALA	1:250
PROPRIETÁRIO	CONTEÚDO	REVISÃO	4
PREFEITURA MUNICIPAL DE CATALÃO CNPJ: 01.505.643/0001-50	SEÇÕES TRANSVERSAIS	FOLHA	42/77