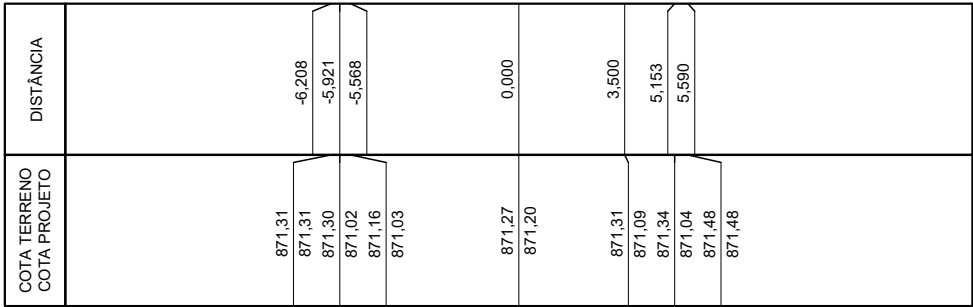
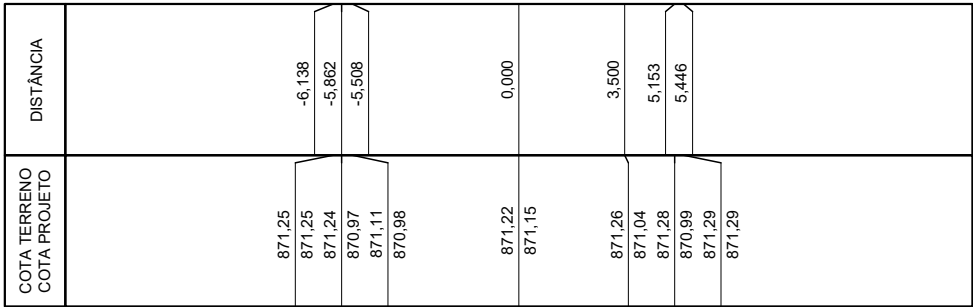


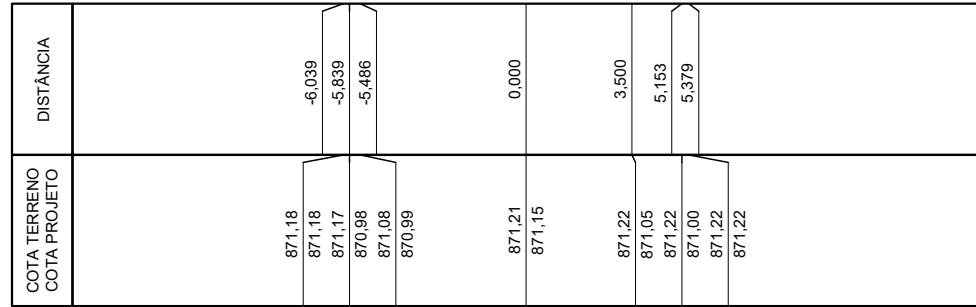
EST. 15+0,000			
TIPO	ÁREA	VOLUME	VOL. ACUM.
CORTE	1,68	33,49	411,09
ATERRO	0,00	0,00	42,60



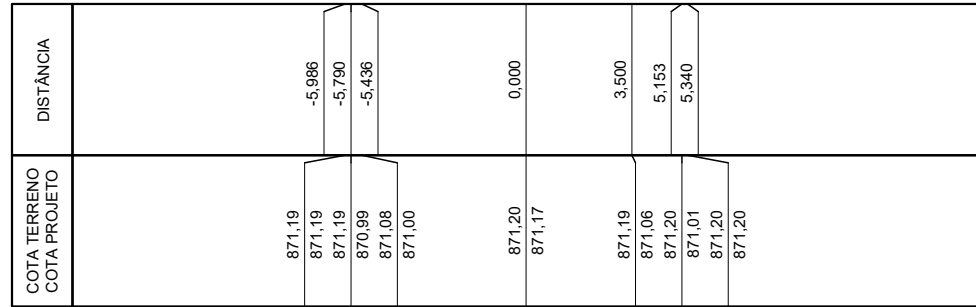
EST. 16+0,000			
TIPO	ÁREA	VOLUME	VOL. ACUM.
CORTE	1,65	33,29	444,38
ATERRO	0,00	0,00	42,60



EST. 17+0,000			
TIPO	ÁREA	VOLUME	VOL. ACUM.
CORTE	1,22	28,69	473,07
ATERRO	0,00	0,00	42,60



EST. 17+6,497			
TIPO	ÁREA	VOLUME	VOL. ACUM.
CORTE	0,94	7,01	480,09
ATERRO	0,00	0,00	42,60



REVISÕES					
REV.	DATA	DESCRIÇÃO	EXEC.	CONF.	APROV.
0	12/01/21	EMIÇÃO INICIAL			
1	28/03/21	ADAPTAÇÃO DO GREIDE E DRENAGEM	LAP	LAP	LAP
2	09/04/21	ADAPTAÇÃO DO GREIDE E DRENAGEM	LAP	LAP	LAP
3	23/10/23	NOVA CONFIGURAÇÃO DE VIA	LAP	LAP	LAP
4	31/03/25	NOVA CONFIGURAÇÃO APÓS GEOTECNIA	LAP	LAP	LAP

----- TERRENO NATURAL

———— GREIDE DE TERRAPLENAGEM

ÁREA DE CORTE

ÁREA DE ATERRO



PROJETO	<b>PROJETO DE TERRAPLENAGEM</b>	
LOCAL / TRECHO	AV. SEBASTIÃO DE PÁDUA	
PROPRIETÁRIO	CONTEÚDO	
PREFEITURA MUNICIPAL DE CATALÃO CNPJ: 01.505.643/0001-50		SEÇÕES TRANSVERSAIS

DATA	31/03/25
ESCALA	1:250
REVISÃO	4
FOLHA	6/77