



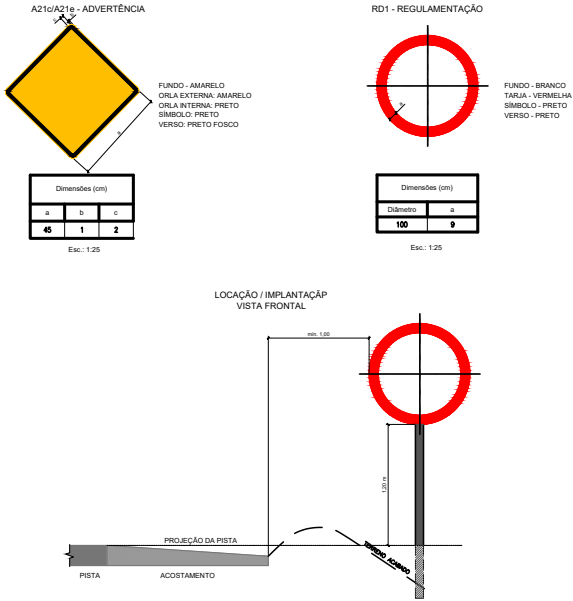
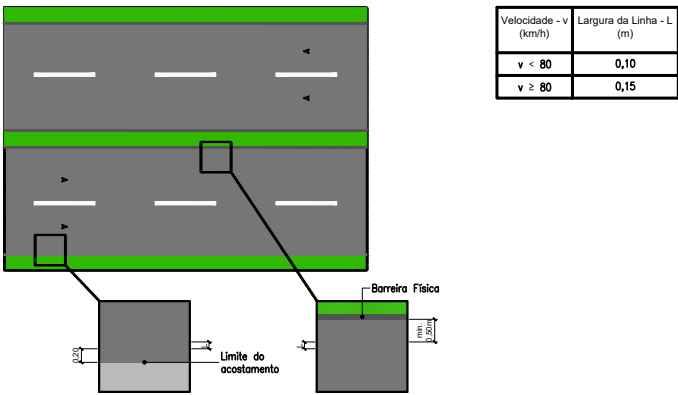
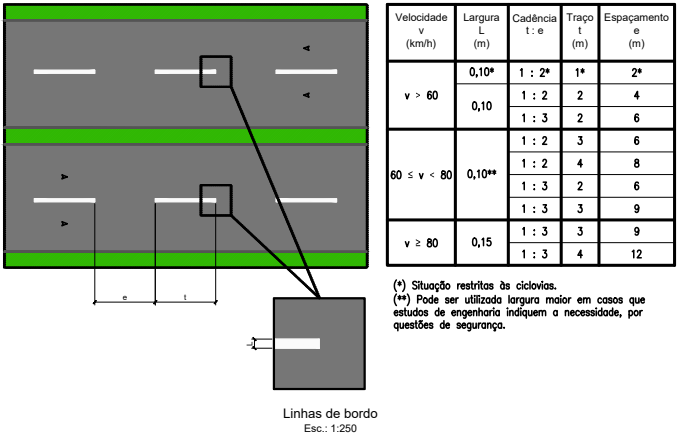


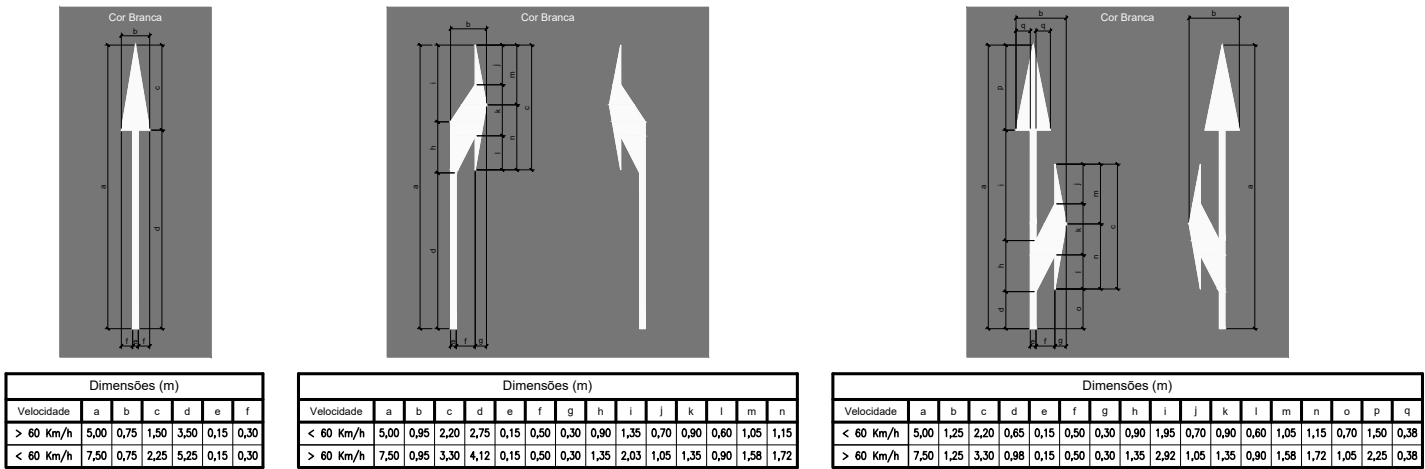
SINALIZAÇÃO VERTICAL QUADRO DE QUANTIDADE DE PLACAS EIXO LESTE							SINALIZAÇÃO VERTICAL QUADRO DE QUANTIDADE DE PLACAS EIXO OESTE						
TIPO DE PLACA	QUANTIDADE	DIMENSÕES / ÁREA	FIXAÇÃO	LOCALIZAÇÃO	LADO	ÁREA TOTAL	TIPO DE PLACA	QUANTIDADE	DIMENSÕES / ÁREA	FIXAÇÃO	LOCALIZAÇÃO	LADO	ÁREA TOTAL
 R-1	04	DIÂMETRO= 1,00m ÁREA= 1,00m²	COLUNA SIMPLES	TREVO/FIM DE PISTA	DIREITO E ESQUERDA	4,00m²	 R-1	04	DIÂMETRO= 1,00m ÁREA= 1,00m²	COLUNA SIMPLES	TREVO/FIM DE PISTA	DIREITO E ESQUERDO	4,00m²
 MP-3	02	LADO= 0,30X0,90m ÁREA= 0,27m²	COLUNA SIMPLES	TREVO/PISTA	DIREITO	0,54m²	 MP-3	02	LADO= 0,30X0,90m ÁREA= 0,27m²	COLUNA SIMPLES	TREVO/PISTA	DIREITO	0,54m²
TOTAL GERAL						4,54m²	TOTAL GERAL						4,54m²



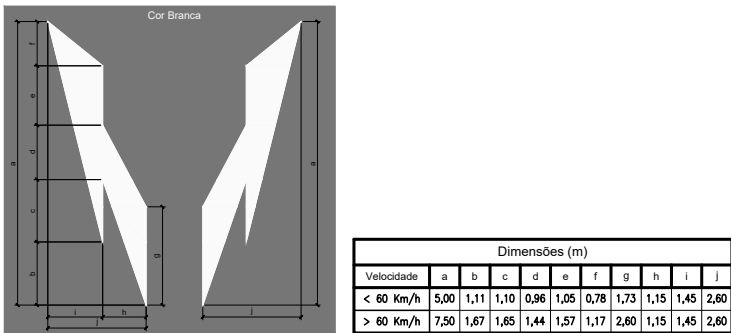
Linhas simples seccionada
Esc.: 1:250




Setas indicativas de posicionamento na pista para execução de movimentos (PEM)
Esc.: 1:100



Setas indicativas de mudança obrigatória de faixa (MOF)
Esc.: 1:100



REVISÕES					
REV.	DATA	DESCRIÇÃO	EXEC.	CONF.	APROV.
0	12/01/21	EMIÇÃO INICIAL			
1	29/03/21	ADAPTAÇÃO DO GREIDE E DRENAGEM	LAP	LAP	LAP
4	31/03/25	NOVA CONFIGURAÇÃO APÓS GEOTECNIA	LAP	LAP	LAP

 DESENHO LECIUS PRADO RESPONSÁVEL TÉCNICO FREDERICO ROMANO DE OLIVEIRA CREA 2056/D-GO	PROJETO	PROJETO SINALIZAÇÃO	DATA	31/03/25
	LOCAL / TRECHO	AV. SEBASTIÃO DE PÁDUA	ESCALA	1:2000
	PROPRIETÁRIO	PREFEITURA MUNICIPAL DE CATALÃO CNPJ: 01.505.643/0001-50	CONTEÚDO	REVISÃO
			QUANTITATIVOS DETALHES	4
				FOLHA
				5/5